



**SABBE + C°**  
LANDMETERSKANTOOR

Zwaikomstraat 19A  
B-8800 ROESELARE  
Potttemstr.22+B-8908 IEPER  
T 051-26 46 76  
ON 0454 023 148  
info@sabbenv.be  
www.sabbenv.be

# METINGSPLAN

## OMSCHRIJVING

Grensbepaling - overdracht openbaar domein

## LIGGING

MIDDELKERKE 1ste afdeling, sectie A  
Biezenstraat

## PERCELEN

Lot	Afdeling	Sectie	Kadastrale nummers	Oppervlakte m²
			Bronn percelen	Gereserveerde percelen
1	1	A	423H/ex	331,68

**Nico LOUAGIE**  
Aangesteld Landmeter-Expert,  
Beëdigd door de Rechtbank van  
Eerste Aanleg van Kortrijk  
LAN13 1548

referentienu  
mer afbakenings  
plan  
35011 / ...

.../2022 toekening referentienu  
mer afbakeningsplan

**Sylvie DEHOUCK**  
Gedelegeerd bestuurder

intern 06-04-2022

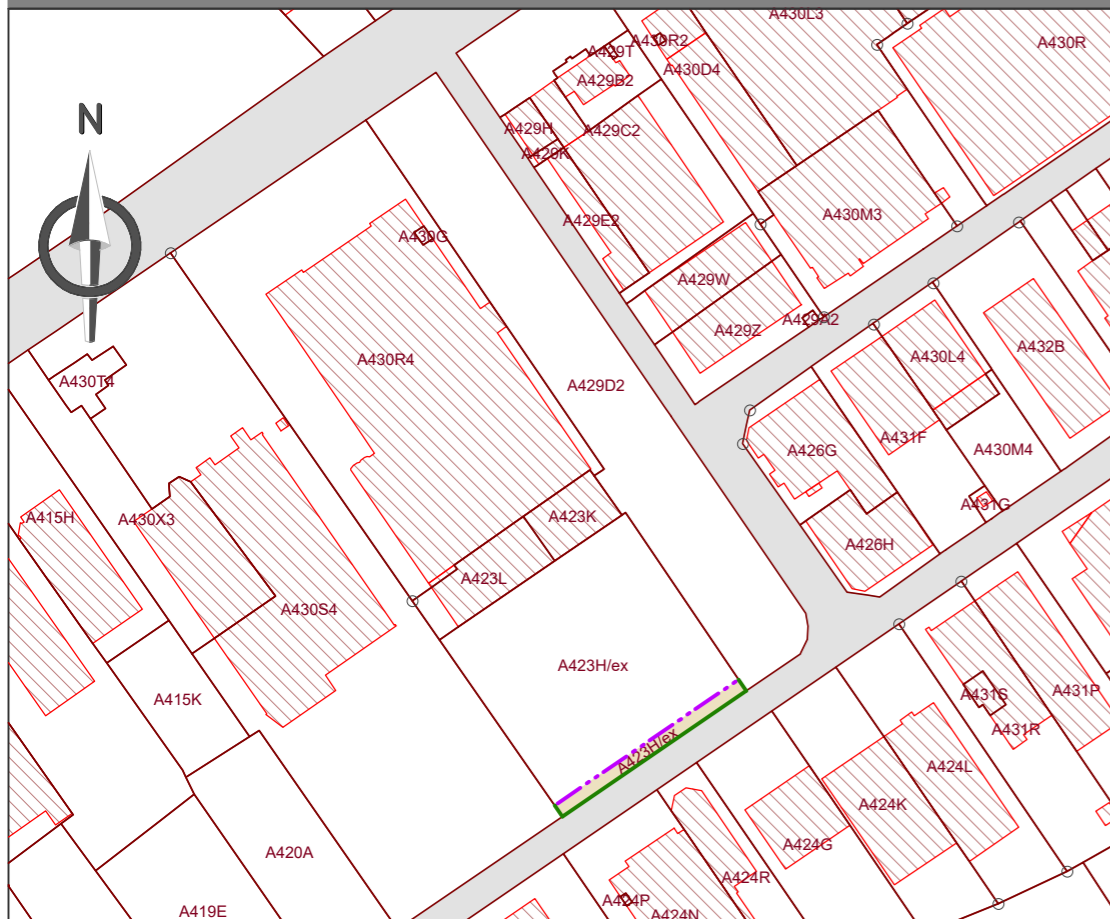
schaal 1/500

6 april 2022

plan L85090.1

## KADASTERPLAN

schaal 1 / 2.000



© (1.1.2021) Algemene Administratie van de Patrimoniumdocumentatie. Niets uit dit document mag worden vervoelvoudigd en/of openbaar gemaakt door middel van druk, fotokopie, microfilm of op welke andere wijze ook zonder voorafgaande schriftelijke toestemming van de Algemene Administratie van Patrimoniumdocumentatie.

## MERKPUNTEN

- NP nieuwe paal
- BP bestaande paal
- Pi houten piket
- JSp ijzeren spil
- opstellingspunt
- meetnagel

## GRENZEN

- eigendomsgrens
- grenspunt
- grensvoorstel
- kadastrale grens
- 526A3 kadastraal nummer

## NATUURLIJKE ELEMENTEN

- haag
- talud
- gracht - waterloop

## AFSLUITINGEN

- afsluiting draad algemeen
- betonnen staken met draad
- betonnen platen
- houten platen

## CONSTRUCTIES

- gebouw binnen de eigendom
- aanpalend gebouw
- gebouw met huisnummer
- bijgebouw
- muur

## WEGENIS

- boordsteen
  - afwateringsgoot
  - wegenis
  - as van de rijweg
  - wegenis
  - afwateringsgoot
  - boordsteen
- straatzone

## BRONNEN / TOELICHTING

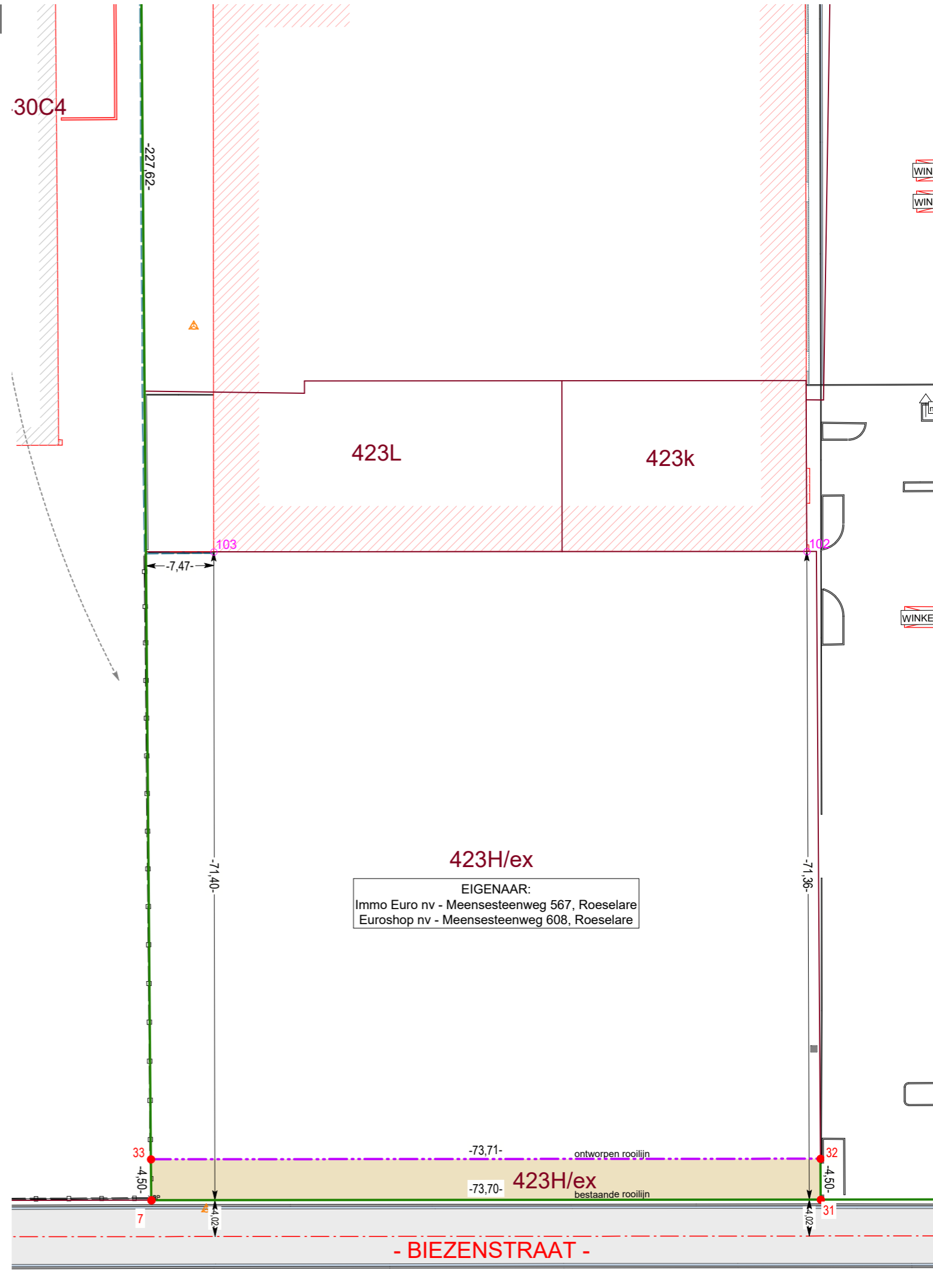
**Lijn 7-31**  
Landmeterskantoor Sabbe & C° nv  
plan dd. 23 februari 2012

**ONTWORPEN GRENS**  
**Lijn 32-33**  
Evenwijdig aan rooilijn (7-31) op 4,50m

Punten zijn NIET gematerialiseerd  
tenzij anders vermeld.

## COORDINATENLIJST (Lambert 72)

Nr	X	Y
7	43314,326	210221,058
31	43375,154	210262,673
32	43372,593	210266,373
33	43311,758	210224,753
102	43333,653	210320,744
103	43279,745	210283,907



WINI

WINKE



**SABBE + C°**  
LANDMETERSKANTOOR

Zwaaiekomst 19A  
B-8800 ROESELARE  
Pottemstr.22+B-8908 IEPER  
T 051-26 46 76  
ON 0454 023 148  
info@sabbenv.be  
www.sabbenv.be

# METINGSPLAN

## OMSCHRIJVING

Grensbepaling - rooilijn bestaande toestand

## LIGGING

MIDDELKERKE 1ste afdeling, sectie A  
Biezenstraat

## PERCELEN

Lot	Afdeling	Sectie	Kadastrale nummers	Bronn percelen	Gereserveerde percelen	Oppervlakte m²
1	A					

**Nico LOUAGIE**  
Aangesteld Landmeter-Expert,  
Beëdigd door de Rechtbank van  
Eerste Aanleg van Kortrijk  
LAN13 1548

**Sylvie DEHOUCK**  
Gedelegeerd bestuurder

intern 06-04-2022

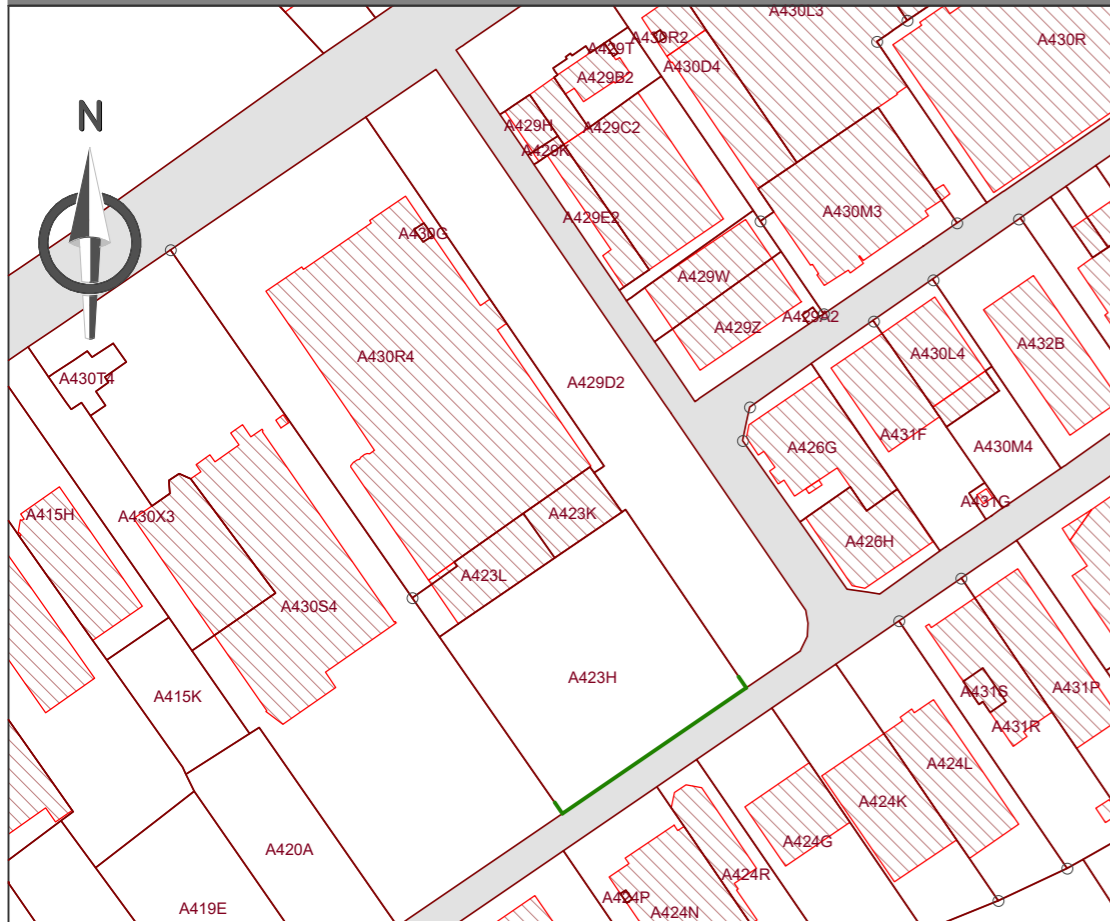
schaal 1/500

6 april 2022

plan L85090.2

## KADASTERPLAN

schaal 1 / 2.000



© (1.1.2021) Algemene Administratie van de Patrimoniumdocumentatie. Niets uit dit document mag worden veeveelvoudigd en/of openbaar gemaakt door middel van druk, fotokopie, microfilm of op welke andere wijze ook zonder voorafgaande schriftelijke toestemming van de Algemene Administratie van Patrimoniumdocumentatie.

## MERKPUNTEN

- NP nieuwe paal
- BP bestaande paal
- Pi houten piket
- JSp ijzeren spil
- opstellingspunt
- meetnagel

## GRENZEN

- eigendomsgrens
- grenspunt
- grensvoorstel
- kadastrale grens
- 526A3 kadastraal nummer

## NATUURLIJKE ELEMENTEN

- haag
- talud
- gracht - waterloop

## AFSLUITINGEN

- afsluiting draad algemeen
- betonnen staken met draad
- betonnen platen
- houten platen

## CONSTRUCTIES

- gebouw binnen de eigendom
- aanpalend gebouw
- gebouw met huisnummer
- bijgebouw
- muur

## WEGENIS

- boordsteen
- afwateringsgoot
- wegenis
- as van de rijweg
- wegenis
- afwateringsgoot
- boordsteen

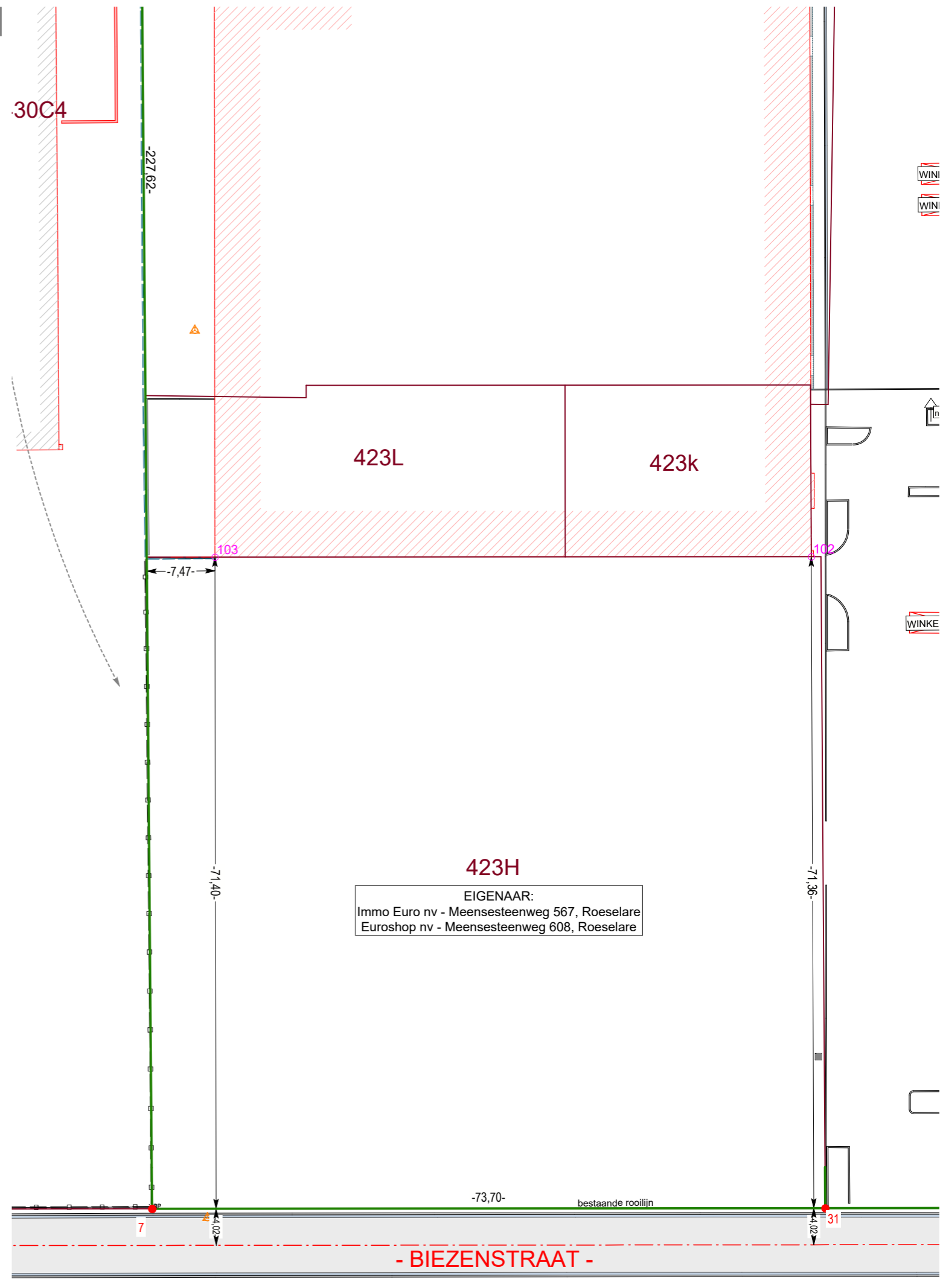
## BRONNEN / TOELICHTING

**Lijn 7-31**  
Landmeterskantoor Sabbe & C° nv  
plan dd. 23 februari 2012

Punten zijn NIET gematerialiseerd  
tenzij anders vermeld.

## COORDINATENLIJST (Lambert 72)

Nr	X	Y
7	43314,326	210221,058
31	43375,154	210262,673
102	43333,653	210320,744
103	43279,745	210283,907



423L

423k

423H

EIGENAAR:  
Immo Euro nv - Meensesteenweg 567, Roeselare  
Euroshop nv - Meensesteenweg 608, Roeselare

- BIEZENSTRAAT -



**METINGSPLAN**

**OMSCHRIJVING**

Grensbepaling - rooilijn ontworpen toestand

**LIGGING**

MIDDELKERKE 1ste afdeling, sectie A  
Biezenstraat

**PERCELEN**

Lot	Afdeling	Sectie	Kadastrale nummers		Oppervlakte m²
			Bron percelen	Gereserveerde percelen	
1	A				

**Nico LOUAGIE**  
Aangesteld Landmeter-Expert,  
Beëdigd door de Rechtbank van  
Eerste Aanleg van Kortrijk  
LAN13 1548

**Sylvie DEHOUCK**  
Gedelegeerd bestuurder

intern 06-04-2022

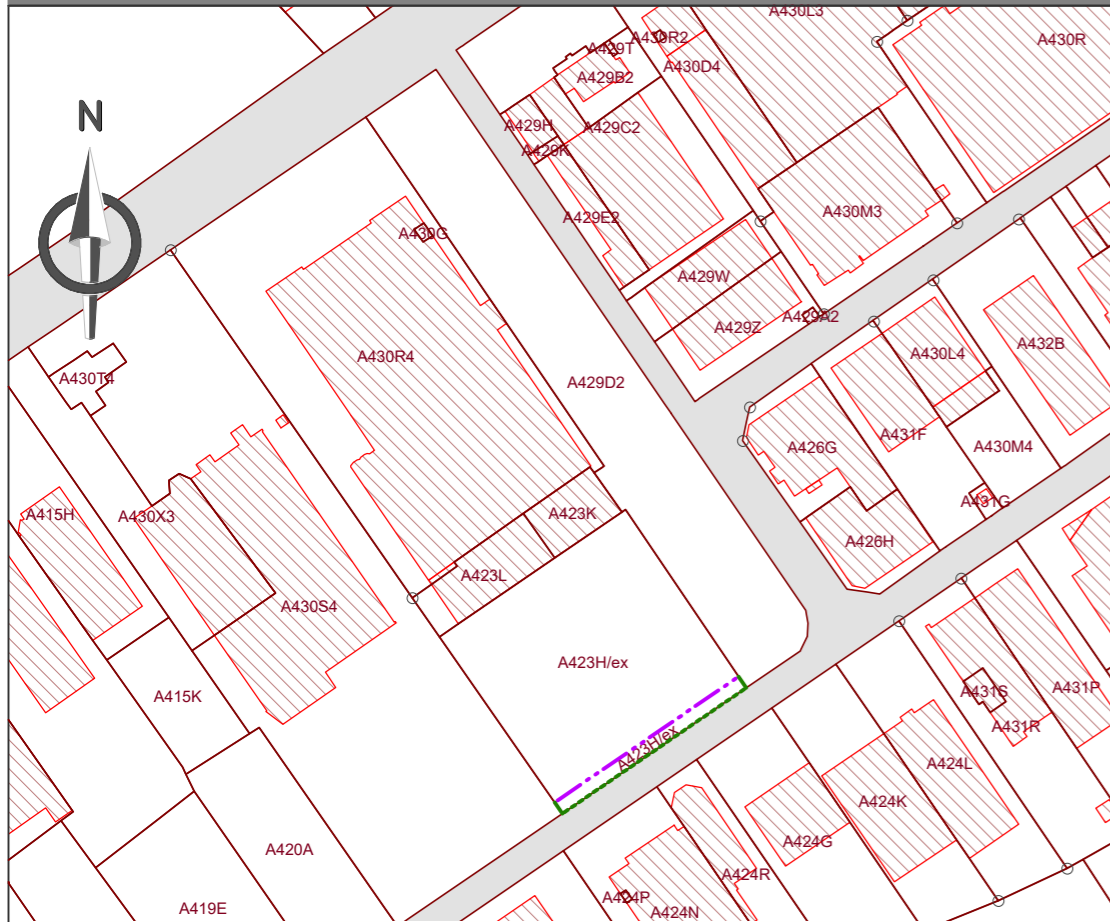
schaal 1/500

6 april 2022

plan L85090.3

**KADASTERPLAN**

schaal 1 / 2.000



© (1.1.2021) Algemene Administratie van de Patrimoniumdocumentatie. Niets uit dit document mag worden verveelvoudigd en/of openbaar gemaakt door middel van druk, fotokopie, microfilm of op welke andere wijze ook zonder voorafgaande schriftelijke toestemming van de Algemene Administratie van Patrimoniumdocumentatie.

**MERKPUNTEN**

- NP nieuwe paal
- BP bestaande paal
- Pi houten piket
- JSp ijzeren spil
- opstellingspunt
- meetnagel

**GRENZEN**

- eigendomsgrens
- grenspunt
- grensvoorstel
- kadastrale grens
- 526A3 kadastraal nummer

**NATUURLIJKE ELEMENTEN**

- haag
- talud
- gracht - waterloop

**AFSLUITINGEN**

- afsluiting draad algemeen
- betonnen staken met draad
- betonnen platen
- houten platen

**CONSTRUCTIES**

- gebouw binnen de eigendom
- aanpalend gebouw
- gebouw met huisnummer
- bijgebouw
- muur

**WEGENIS**

- boordsteen
- afwateringsgoot
- wegenis
- as van de rijweg
- wegenis
- afwateringsgoot
- boordsteen

**BRONNEN / TOELICHTING**

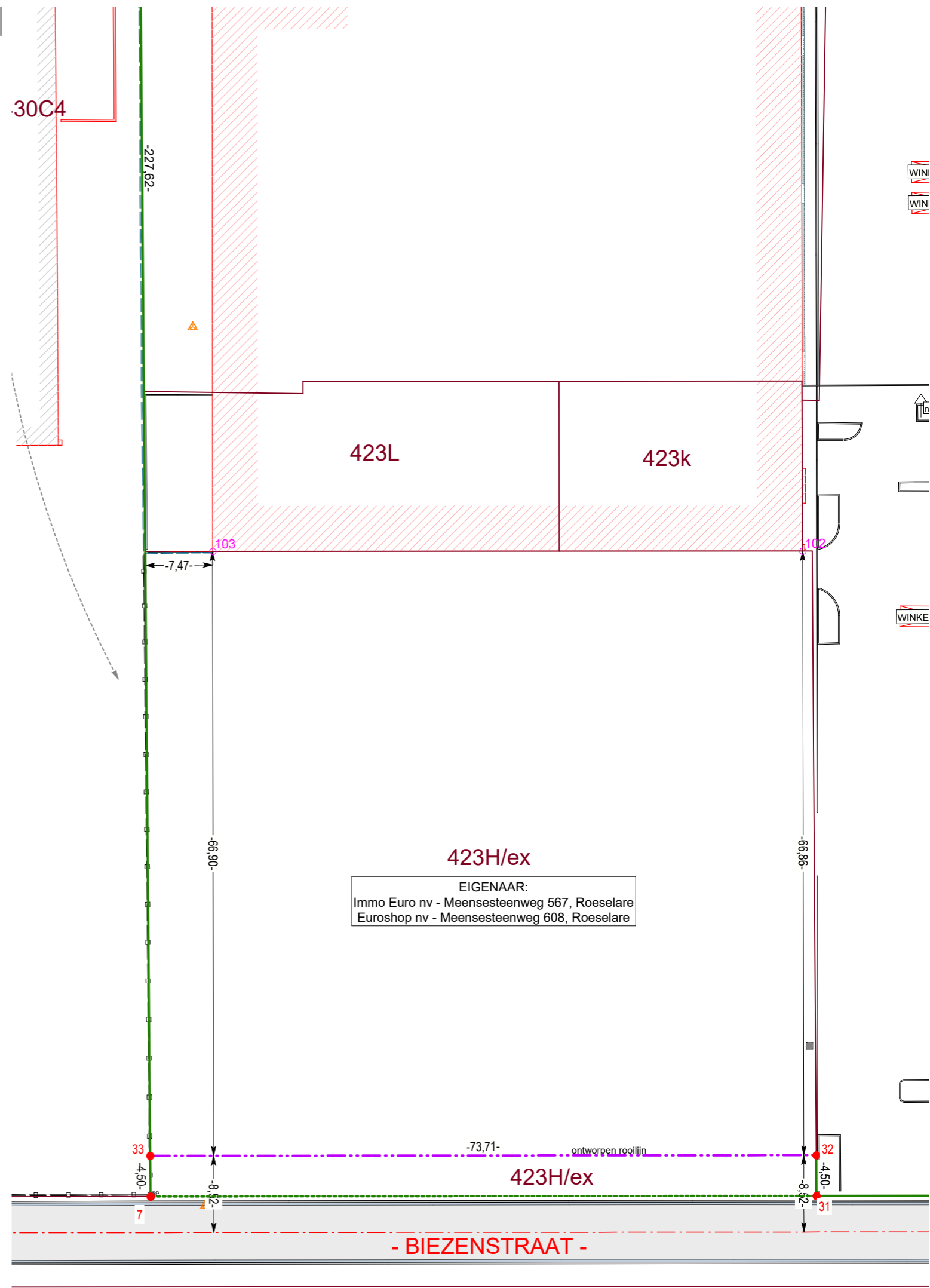
**Lijn 7-31**  
Landmeterskantoor Sabbe & C° nv  
plan dd. 23 februari 2012

**ONTWORPEN GRENS**  
**Lijn 32-33**  
Evenwijdig aan rooilijn (7-31) op 4,50m

Punten zijn NIET gematerialiseerd  
tenzij anders vermeld.

**COORDINATENLIJST (Lambert 72)**

Nr	X	Y
7	43314,326	210221,058
31	43375,154	210262,673
32	43372,593	210266,373
33	43311,758	210224,753
102	43333,653	210320,744
103	43279,745	210283,907



423L

423k

423H/ex

EIGENAAR:  
Immo Euro nv - Meensesteenweg 567, Roeselare  
Euroshop nv - Meensesteenweg 608, Roeselare

- BIEZENSTRAAT -