


















HWDP Middelkerke - Bestaande toestand

-  Middelkerke
-  gemeentegrenzen
- bestaande maatregelen
-  infiltratie/buffervoorziening
- leiding
-  DWA leiding
-  RWA leiding
-  gemengd
-  overstort
-  buffergracht
-  bufferleiding
-  infiltratieleiding
-  overig
-  pompstations
- vha waterlopen
-  Bevaarbaar
-  Geklasseerd, eerste categorie
-  Geklasseerd, tweede categorie
-  Niet geklasseerd
-  grachten

